


Miénk a vár

Észak- Magyarország, azon belül is Borsod-Abaúj-Zemplén megye rendkívül sok, látogatható várral és várrommal rendelkezik. Ám szomorú történet, hogy vannak olyan, kezdeti régészeti feltárás alatt álló épületmaradványok is, melyek elfeledett, lerombolt, a történelem során elveszett várak történetéről mesélnek.

Boldogkői vár

➤ Épült: 1255-1272




- 
- romjai a Hernád folyó völgyének keleti oldalán, egy távolról is jól látható sziklaszirten állnak
 - azon kőváraink közé tartozik, melyet tatárjárás után emeltek Árpád-házi IV. Béla király ösztönzésére, a környező vidék Tomaj nemzetségbeli Jaak fia Tyba ispán vagy családjának egyik tagja

Füzéri vár

➤ Épült 1264 előtt




- 
- középkori, tatárjárás előtti vár
 - 552 m magasan a Zempléni-hegység legkeletibb részén, egy vulkáni sziklaszirten helyezkedik el
 - az Aba nemzetség egyik tagja építette a várat
 - többször királyi birtok volt
 - 1526-ban Perényi Péter koronaőr - Szapolyai János koronázása után - a koronát egy évig Füzéren rejtegette

Diósgyőri vár

- Épült a 13.században




- 
- a Bükk hegység lábánál, gyönyörű természeti környezetben található a Diósgyőri vár
 - magasba törő romjai a Szinva-patak völgyéből felmagasodó szikladombon emelkednek
 - Nagy Lajos király pompás, gótikus királyi várkastéllá építtette
 - Buda, Visegrád és Zólyom mellett Diósgyőr is királyi székhellyé lett
 - az után vált jelentőssé, hogy I. Lajos a lengyel királyi trónt is elfoglalta

Ónodi vár

- Épült 1350 körül




- 
- A Sajó menti Ónod település legrégebbi történelmi műemléke a négy sarokbástyás, sok háborút túlélte végvár
 - Egykor mocsaras környezetéből 5-6 méterre kiemelkedő kavicsos-homokos folyami eredetű teraszon fekszik.
 - A környéken számos folyó és patak (Sajó, Hernád, Hejő, Szinva) található
 - A vár a Sajó átkelőhelyét és a kelet felé tartó fontos utakat védelmezte.
 - Az ónodi vár alaprajza egy tálygai építőmester 1662-es rajza és egy Karlsruheban talált hadmérnöki rajz alapján ismert.

Regéci vár

➤ Épült 1307 előtt




- 
- Mogyoróska és a névadó Regéc községe között a 625 méter magas Várhegyen emelkedik
 - az Aba nemzetség tagjai emelték
 - a középkor folyamán a magáénak mondhatta a Szapolyai, a Serédy, az Alaghy és az Esterházy család.
 - 1645-ben szerezte meg I. Rákóczi György erdélyi fejedelem, ezt az időszakot mondhatjuk Regéc virágkorának.
 - I. Lipót császár rendelete értelmében Caprara generális a várat 1686-ban leromboltatta

Szádvári vár - Szögliget

➤ Épült 1268 előtt



- 
- Magyarország északkeleti szögletében, a Bódva folyó völgyét szegélyező Aggteleki Nemzeti Park területén található a Szádvár
 - Szögliget község határában emelkedik a 460 méter magas Várhegy, amelyet a hatalmas kiterjedésű Szádvár középkori erődítményének romjai koronáznak.

Elveszett várak

- ▶ „Vár állott, most kőhalom”



Bükkzsérc - Füzérkő



Tornanádaska - Kecskévár



Latorvár - Sály



Cserépfalu - Odorvár



Gönc - Amadévár



Uppony - Földvár


Tokaj vára



Edelény földvára



Szendrő vára



Sátoraljaújhelyi vár

